


**INDAGINI E STUDI IDRAULICI ED IDROLOGICI DI SUPPORTO  
 ALLA REDAZIONE DEL NUOVO PIANO STRUTTURALE  
 E DEL NUOVO PIANO OPERATIVO  
 DEL COMUNE DI SAN CASCIANO IN VAL DI PESA**

TAVOLA  
**1C**

CARTA DEI BATTENTI IDRAULICI MASSIMI TR30 ANNI FIUME GREVE  
 QUADRO 3


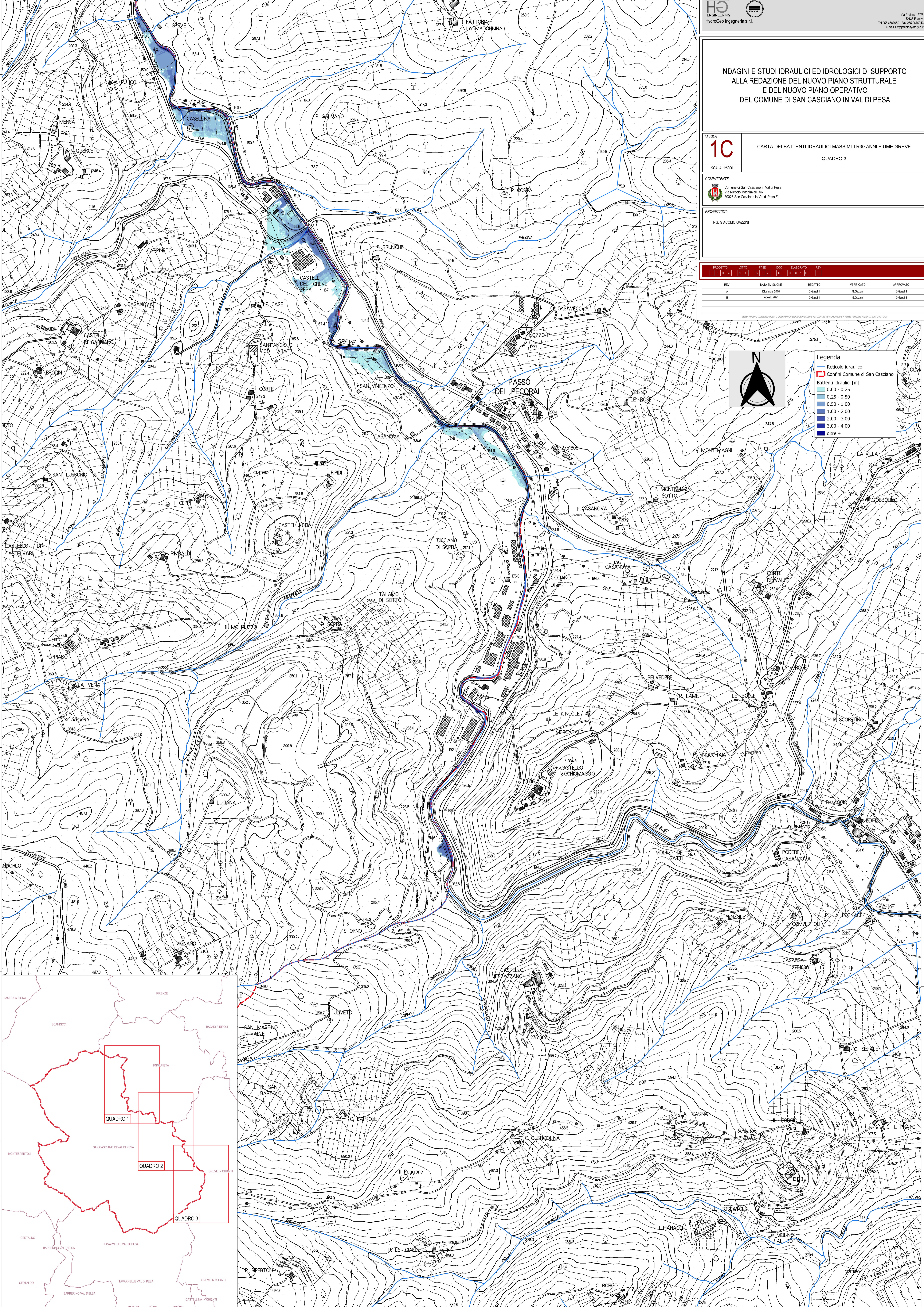
SCALA 1:5000

COMMITTENTE  

 Comune di San Casciano in Val di Pesa  
 Via Niccolò Machiavelli, 58  
 50025 San Casciano in Val di Pesa FI










PROGETTISTI  
 ING. GIACOMO GAZZINI

REV.	DATA EMISSIONE	REDATTO	VERIFICATO	APPROVATO
A	Direttamente 2018	G. Gazzini	G. Gazzini	G. Gazzini
B	Agosto 2021	G. Gazzini	G. Gazzini	G. Gazzini

BENE VENTURI CONSULTING GROUP S.p.A. È UN APPROPRIATORE DI SERVIZI DI CONSULTAZIONE A STATO PRIVATO. I SERVIZI SONO FORNITI IN FORMA DI PRODOTTO.



**Legenda**

-  Reticolo idraulico
-  Confini Comune di San Casciano
- Battenti idraulici [m]**
-  0.00 - 0.25
-  0.25 - 0.50
-  0.50 - 1.00
-  1.00 - 2.00
-  2.00 - 3.00
-  3.00 - 4.00
-  oltre 4

